

JUJUY - ARGENTINA



UBICACIÓN GEOGRÁFICA



Jujuy es una de las 23 provincias de la República Argentina y está ubicada al extremo noroeste del país. Limita al norte con la República de Bolivia; al este y al sur con la provincia de Salta y al oeste con las Repúblicas de Chile y de Bolivia.

La provincia de Jujuy tiene gran variedad de productos de origen agropecuario y algunos de ellos tienen incidencia en la oferta exportable del país. Los principales cultivos son caña de azúcar, banana, tabaco, mangos, mamón, papaya y paltas. Además, la provincia produce combustibles como el petróleo y el gas y posee actividad minera dedicada principalmente a la extracción de plomo, plata, cobre, oro, salitre y potasio (Ministerio de Desarrollo Económico y Producción, 2018). Desde el 2020 produce litio y genera electricidad a partir de la energía solar.

POBLACIÓN



745.252
HABITANTES

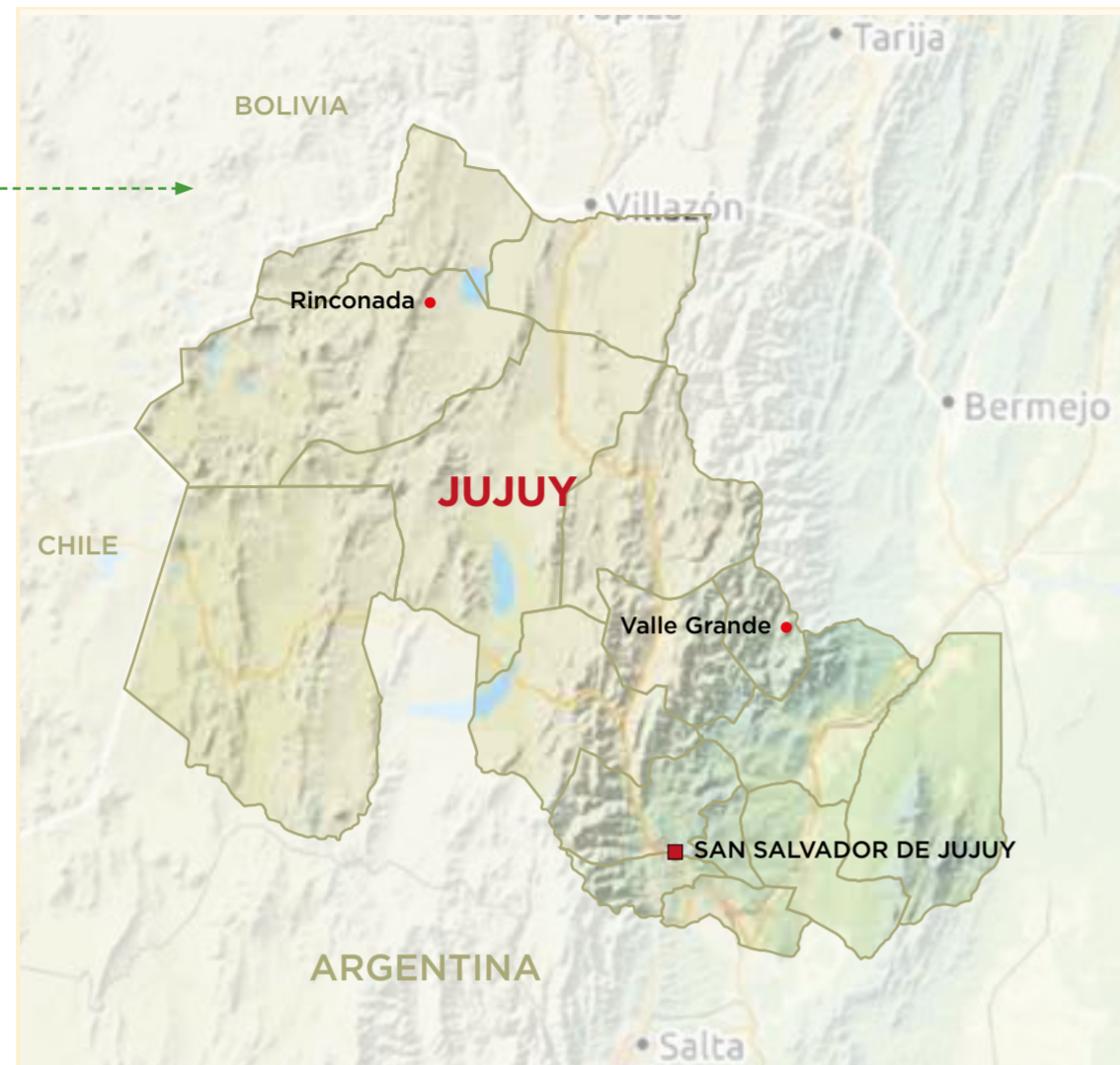
0,82
ÍNDICE DE DESARROLLO HUMANO

La información sobre la población de la Provincia de Jujuy está disponible para los años 1980, 1991, 2001 y 2010. De 2010 a 2017 sólo se realizaron proyecciones. En general, se observa un crecimiento estable de la población, que supera los 700.000 habitantes.

*El valor total del IDH incluye a las provincias de Salta y Jujuy

FUENTES DE INFORMACIÓN

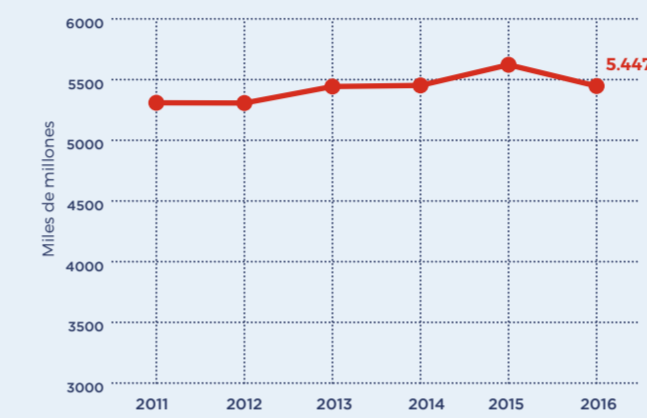
- Ministerio de Desarrollo Económico y Producción. (2018). Argentina. [Link](#)
- CESE. Universidad Nacional de Jujuy. [Link](#)
- Red Vial Argentina. [Link](#)



EVOLUCIÓN DEL PIB

Según el cálculo de su Producto Bruto Geográfico (PBG) - un indicador estadístico que intenta medir el valor total de los bienes y servicios finales producidos dentro de los límites geográficos de cada provincia argentina en un período determinado de tiempo - entre 2011 y 2016, la Provincia de Jujuy ha presentado una tendencia al alza de su PBG, con una caída en 2016

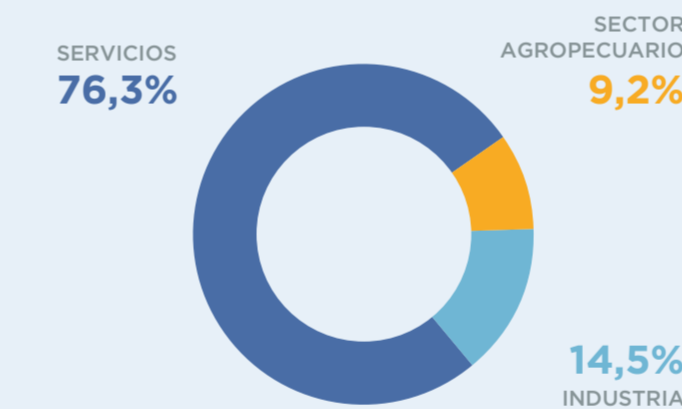
EVOLUCIÓN DEL PBG (2011-2016)
(A precios constantes de 2004)



Fuente: Elaboración propia con datos de Medina (2017)

Para la provincia y el país, en general, la agricultura, la industria manufacturera, el comercio y el turismo son actividades económicas predominantes e importantes.

PARTICIPACIÓN RELATIVA DE LOS SECTORES
EN EL VALOR AGREGADO DEL PGB -2016



Fuente: Elaboración propia con datos de Medina (2017)

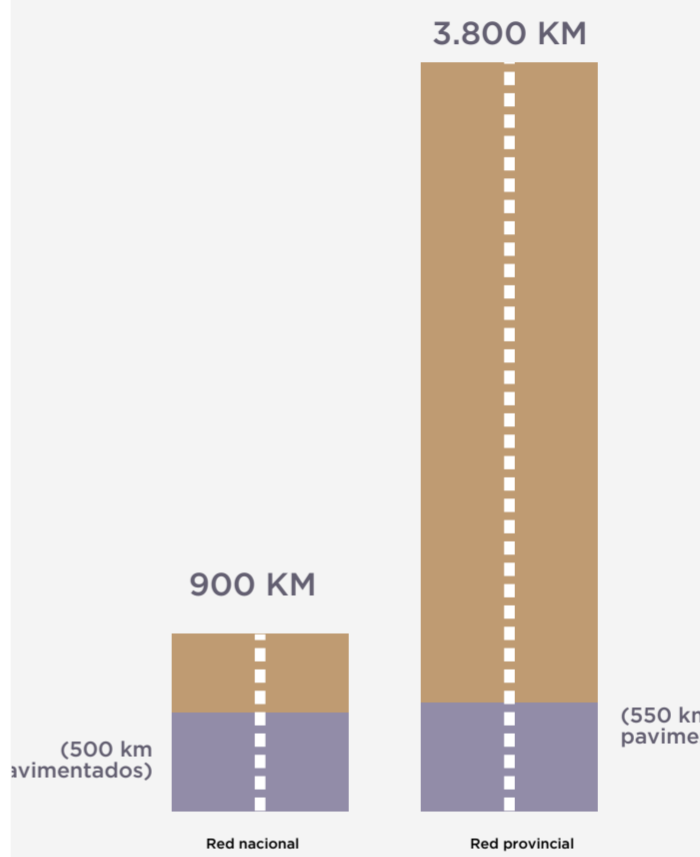
RED DE CARRETERAS

Teniendo en cuenta que actualmente se encuentra en marcha la construcción del Corredor Bioceánico Vial, que va desde Brasil (Campo Grande) hasta los puertos del norte de Chile, atravesando Paraguay y dos provincias de Argentina, la red de carreteras con la que cuenta la Provincia de Jujuy es de vital importancia para la integración y la dinámica comercial con los países mencionados y los mercados de Asia y otros del océano Pacífico.

Actualmente Argentina cuenta con aproximadamente 500.000 kms. de carreteras y caminos, de los cuales 37.800 conforman la red primaria o nacional y 178.000 la red secundaria o provincial, restando 285.000 que forman la red terciaria, dependiente de las Municipalidades.

La región Norte del país, de la cual es parte la Provincia de Jujuy, comprende el 14% del total de kilómetros de carreteras y caminos.

Actualmente la provincia cuenta con una red total de carreteras de 4.700 km, distribuidos así:

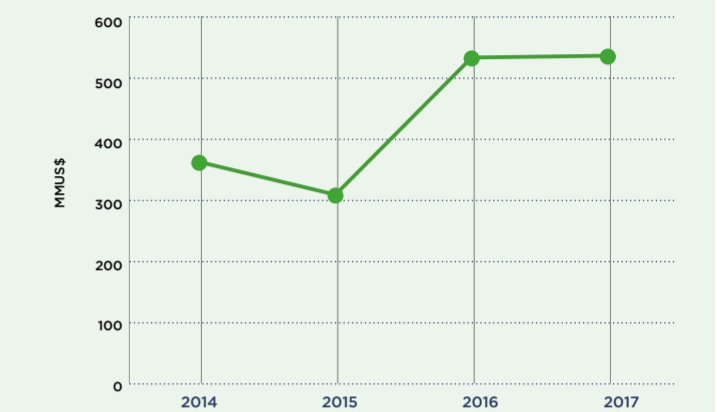


Entre esas vías destaca la Ruta 52 hacia el Paso Integrado de Jama, en la frontera con Chile, que facilita el paso de mercancías y personas, así como la agilización de trámites aduaneros y/o administrativos en frontera. La provincia de Jujuy cuenta con una alta demanda turística, por lo que la conectividad vial permitirá que se puedan dar intercambios culturales con los países, regiones y territorios por los cuales pasa el Corredor Vial. Sin embargo, es necesario avanzar en el mejoramiento (pavimentación) de la red de carreteras provinciales.

EXPORTACIONES

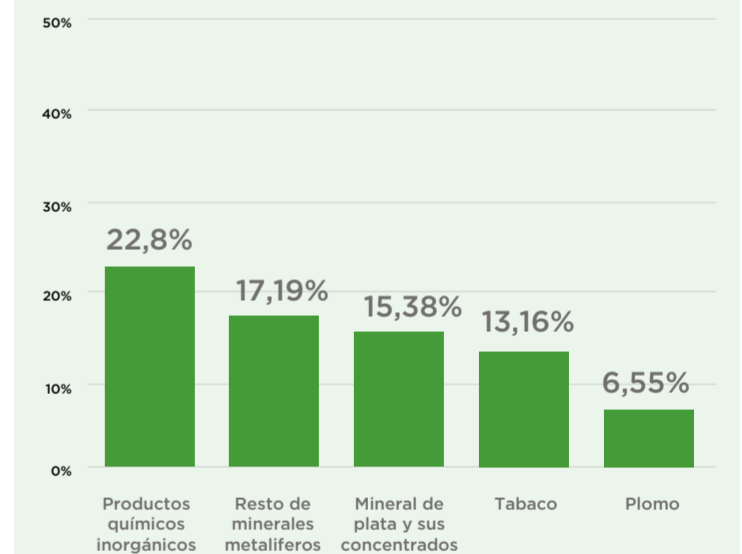
Entre 2014 y 2017, las exportaciones de la Provincia de Jujuy presentaron una dinámica estable, entre un mínimo de 308 millones de dólares en 2015 y un máximo de 537 millones en 2017. Se pueden observar alzas y bajas en todo el período: como se puede observar en el gráfico 4, entre 2014 y 2015, hay una disminución del monto total exportado; sin embargo, entre 2015 y 2016 el comportamiento se revierte. Finalmente, en 2017 la provincia cambia su dinámica exportadora, manteniendo estable el total de sus exportaciones con respecto al año anterior.

EVOLUCIÓN DE LAS EXPORTACIONES 2014-2017



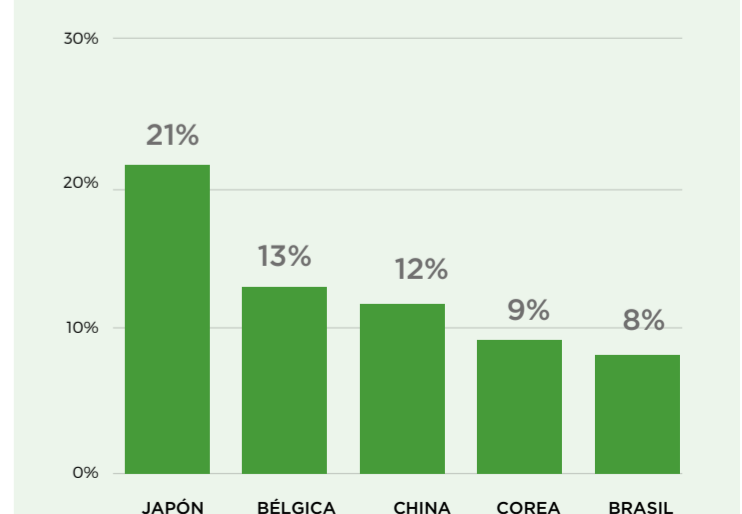
Los principales productos exportados en 2017 por la Provincia de Jujuy (gráfico 4) fueron los productos químicos inorgánicos. Entre los cuatro otros productos exportados por la provincia, tres están relacionados con los metales y uno no está relacionado con los demás (tabaco).

PRINCIPALES PRODUCTOS EXPORTADOS 2017



Los principales países de destino de sus exportaciones en el mismo año fueron Japón, seguido por Bélgica, China, Corea del Sur y Brasil. Destaca la importancia de Japón y China entre los cinco principales socios comerciales de Jujuy, ya que dicha relación puede verse beneficiada por la puesta en marcha del Corredor Bioceánico, que recorrerá parte de Brasil, Argentina, Paraguay y Chile.

PRINCIPALES DESTINOS DE LAS EXPORTACIONES 2017



Fuente: Elaboración propia con base en datos del INDEC

PERSPECTIVAS DE DESARROLLO REGIONAL



Por su condición geográfica y la evolución que han tenido sus exportaciones, la Provincia de Jujuy puede convertirse en un polo de crecimiento para el norte de Argentina y para el comercio sudamericano.



Tiene buena conectividad, que permite el rápido tránsito de mercancías, personas y facilitación de trámites, pero se deben realizar mejoras en la infraestructura de carreteras y vías, pensando en un incremento del tránsito de mercancías y personas



Por su ubicación y condiciones, se espera que la Provincia de Jujuy tome vital importancia con el Corredor Bioceánico, no sólo como un paso que permita conectar centros de producción con terminales portuarios en el Pacífico, sino también como centro de apoyo logístico y de cadenas regionales de valor.



Cuenta con un gran potencial de crecimiento y diversificación de sus productos agrícolas y mineros, al haber empezado a exportar litio y generar electricidad a partir de la energía solar, además de sus recursos turísticos.



Se espera que con la apertura del Corredor Bioceánico la provincia logre aumentar sus exportaciones y diversificar su producción.



La construcción del Corredor permitirá la ampliación de rutas que posibiliten un mayor dinamismo en cuanto al flujo de carga de productos, así como también una mayor integración y comercialización de productos, no sólo con los países por donde pasa el Corredor Bioceánico, sino también con Bolivia y particularmente con su Departamento de Tarija.